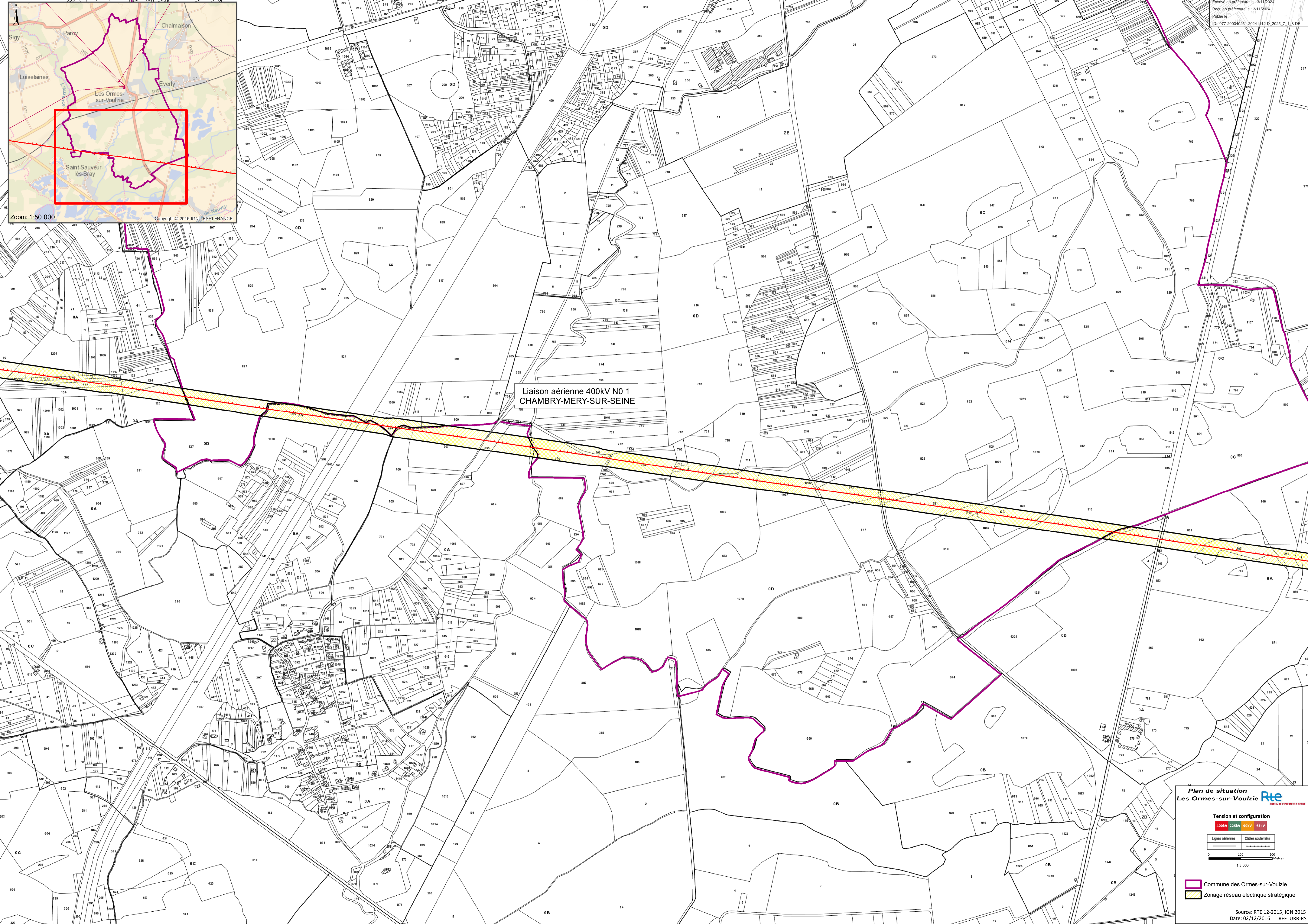



Zoom: 1:50 000
Copyright © 2016 IGN, ESRI FRANCE





Liaison aérienne 400kV N0 1
CHAMBRY-MERY-SUR-SEINE

Plan de situation
Les Ormes-sur-Voulzie 
Représentation simplifiée

Tension et configuration
400kV 220kV 90kV 63kV

— Lignes aériennes — Câbles souterrains

0 100 200 Mètres
1:5 000

 Commune des Ormes-sur-Voulzie
 Zonage réseau électrique stratégique