



**1** **L'église de Lizines :**  
 Cette église servait à l'origine de chapelle castrale. Elle est érigée en paroisse au XI<sup>e</sup> siècle, la nef et la tour-porche datent de cette époque. Le bâtiment conserve un beau mobilier tel que le groupe sculpté représentant Saint-Georges et le dragon. Selon la légende, Saint-Georges, officier dans la légion romaine, tue un dragon auquel une princesse allait être sacrifiée.

**2** **L'église de St-Loup-de-Naud :**

Cette église de la fin du style roman et du début du gothique possède un portail remarquable aux fameuses statues-colonnes proches de celles de Notre-Dame de Chartres. Au trumeau figure Saint Loup coiffé de sa mitre.



**3** **L'église de Savins :**

Elle est dédiée à St-Denis et St-Lié. Selon la légende, St-Lié serait né à Savins au XII<sup>e</sup> siècle, dans une famille de tisserands. St-Lié accéda au martyr et, au Moyen-Âge, un pèlerinage fût célébré chaque année.



## RECOMMANDATIONS

Les parcours de randonnées sont communiqués seulement à titre indicatif. La Communauté de communes et les Syndicats d'initiatives déclinent toute responsabilité en cas d'incident ou d'accident survenant au cours de vos balades.

- Restez sur les chemins et sentiers balisés,
- Respectez l'environnement, ne jetez pas vos détritrus,
- Ne faites pas de feux,
- Observez la faune et la flore sans la toucher,
- Tenez vos chiens en laisse.




**FLASHEZ-MOI**  
 pour avoir accès aux 19 boucles de randonnées en Bassée-Montois sur votre smartphone !




### BALISAGE

Continuez



Tournez



Mauvaise direction



**CODERANDO 77**  
 01 60 39 60 69




**Syndicat d'initiative de la Bassée**  
 01 64 01 14 17

**Syndicat d'initiative du Montois**  
 01 60 67 32 32

## RANDONNÉES en Bassée-Montois

# Les 3 églises du sud Provinois

### LIZINES



Communauté de communes Bassée-Montois  
 12 rue Joseph Bara 77480 BRAY-SUR-SEINE  
[cc-basseemontois.fr](http://cc-basseemontois.fr)



## DÉPART ÉGLISE DE LIZINES

A droite de l'église emprunter la rue des Vignes. A 500m virer à gauche, à droite, encore à gauche puis suivre la lisière des bois. Descendre à gauche en longeant la clôture. En vue de St-Loup-de-Naud suivre la route à droite, prendre à gauche puis l'escalier à droite. Traverser la D49 et continuer en face. Tourner à droite pour aller vers l'église.

Poursuivre à gauche puis, après le ruisseau, sur le chemin à gauche et de nouveau à gauche dans le bois. Virer au deuxième chemin à droite, passer une croisée de chemins puis monter le sentier à gauche. Rester à gauche jusqu'à la sortie du bois. Suivre la lisière puis laisser deux chemins à droite avant d'arriver à Courton-le-Haut. Prendre la deuxième rue à gauche. Rester à droite sur le chemin puis la sente entre les jardins. Emprunter la rue à droite puis une nouvelle sente

à gauche et une autre rue à droite. Couper la route et prendre en face la rue de Ste-Marie. Virer à droite puis à gauche et descendre le chemin. Laisser une rue et tourner à droite sur le chemin puis à gauche. Poursuivre à droite et enfin à gauche rue du Moulin. Dans le vallon prendre le chemin à gauche. Tourner à droite puis à gauche après le pont du chemin de fer. Au carrefour monter à droite, pénétrer dans le bois et à la sortie obliquer à droite. Le chemin devient une route qu'on quitte pour tourner à gauche. Laisser une rue à droite puis descendre à gauche. Couper la rue Grande, emprunter la rue aux Prêtres menant à l'église. Prendre à droite, s'engager à gauche dans la sente à l'angle du réservoir, virer à gauche puis à droite à la rue. Au bout tourner à gauche, à droite et traverser la D209. Emprunter le premier chemin à droite, couper une route et tourner à gauche. Suivre la route à droite puis le sentier à gauche. En haut de la montée, virer à droite sans pénétrer dans Sognolles-en-Montois puis à gauche au carrefour. Couper la route et tourner à gauche puis à droite au niveau du hangar. Poursuivre à droite. Prendre à droite juste avant la route, suivre la lisière et descendre à gauche. Emprunter la route à droite puis à gauche au carrefour. Tourner à droite et enfin à gauche rue des. Retrouver l'église à gauche.

**ALERTE INFO :** au fil de votre randonnée, vous rencontrerez des QR codes à flasher avec votre smartphone. Ils vous apporteront **des renseignements sur les sites.**

