

1 L'église St-Aignan : l'église primitive, sans doute construite au XII^e siècle, est brûlée par les huguenots en 1567. Né en 391, Saint-Aignan devient évêque d'Orléans. Il aurait sauvé la ville investie par Attila au milieu du V^e siècle, avec le renfort d'Actius.



2 Dans le hameau de Cercy, où passait une voie romaine, l'Orvin marque la limite entre les départements de l'Aube et de la Seine-et-Marne. Cette rivière,

longue de près de 38km se jette dans la Seine à Villiers-sur-Seine.

3 L'église de Fontaine-Fourches

Datée du XII^e siècle, l'édifice roman voûté d'ogives est dédié à St-Martin, également patron de la commune, en raison de la présence de la source appelée St-Martin aux eaux abondantes et bienveillantes.



4 Les lavoirs : on en compte quatre sur la commune, fonctionnant à l'identique : alimentés par des sources, ils sont aussi construits sur le même plan.



RECOMMANDATIONS

Les parcours de randonnées sont communiqués seulement à titre indicatif. La Communauté de communes et les Syndicats d'initiatives déclinent toute responsabilité en cas d'incident ou d'accident survenant au cours de vos balades.

- Restez sur les chemins et sentiers balisés,
- Respectez l'environnement, ne jetez pas vos détritux,
- Ne faites pas de feux,
- Observez la faune et la flore sans la toucher,
- Tenez vos chiens en laisse.




FLASHEZ-MOI
pour avoir accès
aux 19 boucles de
randonnées en
Bassée-Montois sur
votre smartphone !



BALISAGE

Continuez



Tournez



Mauvaise direction



CODERANDO 77
01 60 39 60 69



Syndicat d'initiative de la Bassée
01 64 01 14 17
Syndicat d'initiative du Montois
01 60 67 32 32


RANDONNÉES
en Bassée-Montois

En traversant l'Orvin

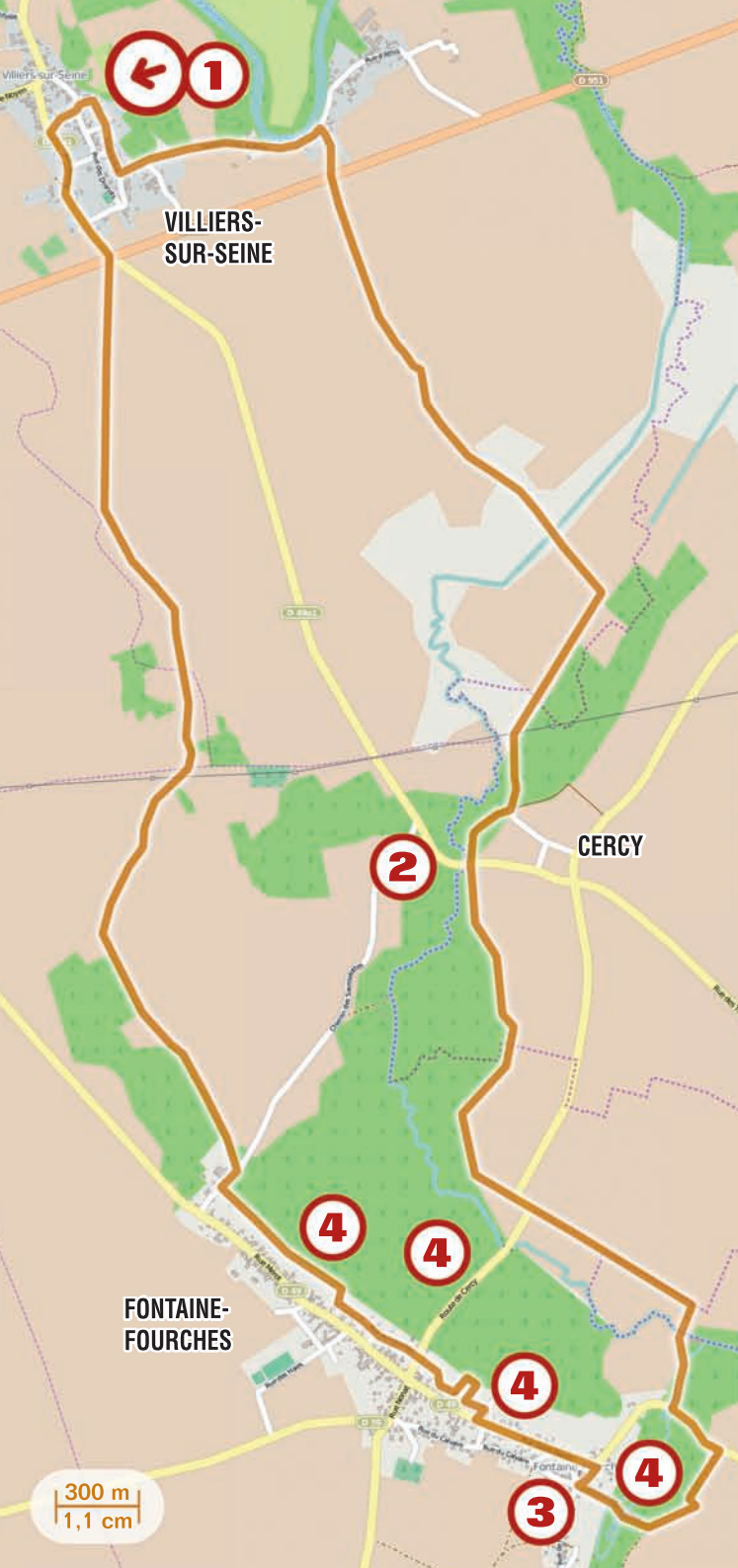
VILLIERS-SUR-SEINE



15 km



Communauté de communes Bassée-Montois
12 rue Joseph Bara 77480 BRAY-SUR-SEINE
cc-basseemontois.fr



DÉPART ÉGLISE DE VILLIERS-SUR-SEINE

De l'église, prendre la grande rue à gauche puis la rue du four d'Athis jusqu'à la Seine.

Au hameau, poursuivre à droite la rue de Champignole et traverser prudemment la D411.

Longer le vieil Orvin et le traverser. Au bout du chemin à droite, longer le ruisseau, passez sous la ligne haute tension et prendre le sous-bois. Poursuivre par le chemin à droite mais ne pas rentrer dans le village de Cercy.

Continuer tout droit jusqu'au lavoir de Cercy. Traverser la route et continuer tout droit en lisière du bois. Suivre une petite route sur 40 mètres, la laisser partir à droite et poursuivre sur le chemin de champs.

Au moulin de la Folie tourner à droite, franchir l'Orvin et suivre le chemin qui longe la propriété. Emprunter la D49 à gauche puis le chemin à droite après le virage. Au croisement, rester à droite le long du bois. Au deuxième carrefour, prendre à droite en sous-bois, passer devant un lavoir et monter vers l'église.

La contourner et rattraper la rue St-Martin. La suivre à gauche sur près de 500 mètres.



S'engager dans un étroit passage, il rejoint une petite route qui descend au lavoir St-Martin. Remonter jusqu'au niveau du passage et tourner à droite dans une sente qui longe les jardins. Avant l'école, descendre à droite jusqu'au bois, emprunter le chemin à gauche sur quelques dizaines de mètres puis repartir à gauche sur le sentier qui s'infléchit à droite. Traverser la route de Cercy et poursuivre rue des Ouches.

Au bout de la rue contourner la propriété et prendre la sente à gauche. Virer à droite puis à gauche à l'orée du bois, passer devant le lavoir du bas de fourches.

A la route, tourner à droite puis à gauche le long des cars Moreau. Prendre le deuxième chemin à droite, passer sous la ligne à haute tension et continuer le chemin. Traverser un rû et poursuivre tout droit jusqu'à la D411 à l'entrée de Villiers-sur-Seine. Traverser la route (attention danger) et remonter en face la rue Neuve, la suivre puis tourner à droite, rue de la place des fêtes pour retrouver l'église sur la gauche.

ALERTE INFO : au fil de votre randonnée, vous rencontrerez des QR codes à flasher avec votre smartphone. Ils vous apporteront des renseignements sur les sites.

 **RANDONNÉES**
en Bassée-Montois

BOUCLE

1