



1 L'église St-Denis St-Lié : L'appareillage en épi de blé de la façade semble indiquer que la nef a été construite au début du XI^e siècle. Le clocher carré date de la même époque.

Plusieurs modifications seront effectuées jusqu'au XVI^e siècle (coeur, agrandissement du chevet et charpentage de la nef).

2 Thénisy : Bien connu des randonneurs, le village est traversé par le GR11 reliant Provins à Montereau-fault-Yonne et l'on peut rejoindre deux itinéraires de petite randonnée : « Le bois de Sigy » et « Luisetaines, le marais de l'Auxence ».



3 Sognolles-en-Montois : La butte des Rochottes est occupée au Paléolithique moyen et au cours du néolithique. Un matériel gaulois, gallo-romain et mérovingien atteste d'une présence humaine du I^{er} au IV^e siècle, site culturel ou commercial près de la voie Agrippa. Rattachée à Lizines jusqu'à la fin de XIX^e siècle, Sognolles-en-Montois devient commune à part entière en 1878.



RECOMMANDATIONS

Les parcours de randonnées sont communiqués seulement à titre indicatif. La Communauté de communes et les Syndicats d'initiatives déclinent toute responsabilité en cas d'incident ou d'accident survenant au cours de vos balades.

- Restez sur les chemins et sentiers balisés,
- Respectez l'environnement, ne jetez pas vos déchets,
- Ne faites pas de feux,
- Observez la faune et la flore sans la toucher,
- Tenez vos chiens en laisse.




FLASHEZ-MOI
pour avoir accès
aux 19 boucles de
randonnées en
Bassée-Montois sur
votre smartphone !



BALISAGE

Continuez



Tournez



Mauvaise direction



CODERANDO 77
01 60 39 60 69



Syndicat d'initiative de la Bassée
01 64 01 14 17

Syndicat d'initiative du Montois
01 60 67 32 32


RANDONNÉES en Bassée-Montois

BOUCLE
13

Au cœur du Montois

SAVINS

16 km



Communauté de communes Bassée-Montois
12 rue Joseph Bara 77480 BRAY-SUR-SEINE
cc-basseemontois.fr



DÉPART ÉGLISE DE SAVINS

De l'église prendre la rue du Château d'eau puis la rue de la Fontaine à gauche. Gravier le chemin à droite et continuer sur la route. Passer le calvaire puis le réservoir et descendre par le chemin de gauche en sous-bois, longer à droite la lisière et tourner à gauche.

Gravier la route à droite puis le chemin sur votre gauche. A la fin du chemin prendre à droite puis à gauche. Traverser la D209 et poursuivre à travers bois puis descendre le chemin à travers champs. Peu avant Thénisy, tourner à droite et passer devant le cimetière.

Prendre la rue Grande à droite puis s'engager à gauche dans la sente. Après l'église emprunter la rue des Bourgognes, la rue à gauche, la sente à droite en bordure de la ferme et la rue de l'Abreuvoir à gauche.

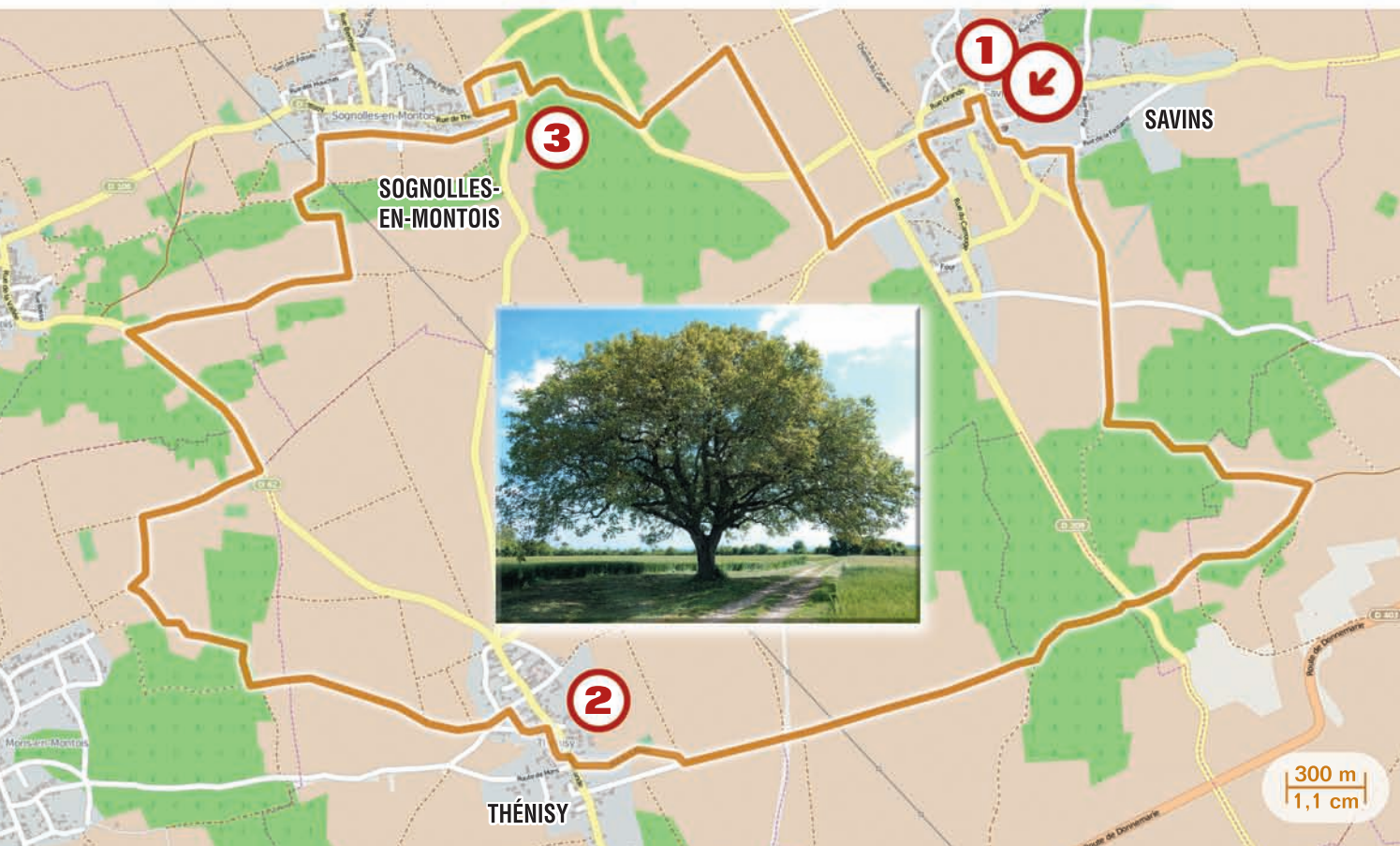
A la sortie de Thénisy, partir à droite sur le chemin et arriver à l'orée du bois.

S'avancer sur quelques mètres dans le bois et tourner à droite. Le chemin vire à gauche et continue dans les champs. Prendre le chemin à droite puis à nouveau à droite jusqu'à la route. La prendre à votre gauche sur environ 800m.

Poursuivre à droite le chemin qui longe le vallon puis monter à gauche. Le chemin zigzague et traverse le bois. En haut tourner à droite puis suivre le chemin de gauche pour arriver à Sognolles-en-Montois.

Emprunter à droite le chemin parallèle à la rue principale du village puis virer deux fois à gauche pour parcourir la rue principale sur 200m. S'engager sur le chemin à droite. Dépasser tout droit le hangar, prendre le chemin à droite, couper la route et descendre dans le bois.

En bas, tourner à droite puis descendre par le chemin à gauche dans le vallon. Remonter en face et suivre la route à droite. Prendre le chemin à gauche sur 400m, le chemin à droite, puis à gauche. Couper la route et prendre la rue suivante à gauche. Suivre la rue de l'Echelle à droite sur 200m puis s'engager dans la sente à gauche. Elle vous conduit à un lavoir. Par la rue de l'Allet à droite remonter vers l'église.



ALERTE INFO : au fil de votre randonnée, vous rencontrerez des QR codes à flasher avec votre smartphone. Ils vous apporteront **des renseignements sur les sites**.

 **RANDONNÉES**
en Bassée-Montois

BOUCLE
13